



**КОМИТЕТ ИМУЩЕСТВЕННЫХ ОТНОШЕНИЙ
АДМИНИСТРАЦИИ ПЕРМСКОГО МУНИЦИПАЛЬНОГО ОКРУГА**

РЕШЕНИЕ

о размещении объектов № 2992

Пермский край
Пермский округ

27.10.2023

Комитет имущественных отношений администрации Пермского муниципального округа разрешает Акционерному обществу «Газпром газораспределение Пермь» (ИНН 5902183841, ОГРН 2125902017723, почтовый адрес: 614000, г. Пермь, ул. Петропавловская, 43)

размещение объекта «Газопровод-ввод до границы земельного участка по адресу: Прибрежная ул. 6, Усть-Тары д. (газопровод давлением до 1.2 Мпа, для размещения которого не требуется разрешения на строительство)»

на землях государственная собственность на которые не разграничена.

на срок 1 год.

Местоположение: Пермский край, Пермский муниципальный округ, д. Усть-Тары.

Приложение: схема предполагаемых к использованию земель или части земельного участка.

Особые условия использования:

1. При размещении объекта учесть параметры ширины проезда улично-дорожной сети, во избежание сужения полосы отвода дороги.
2. Получение разрешения на производство земляных работ.
3. При условии получения технических условий от ООО «ЛУКОЙЛ-Пермнефтеоргсинтез».

Заместитель председателя комитета



М.В. Королева

Схема предполагаемых к использованию земель или части земельного участка

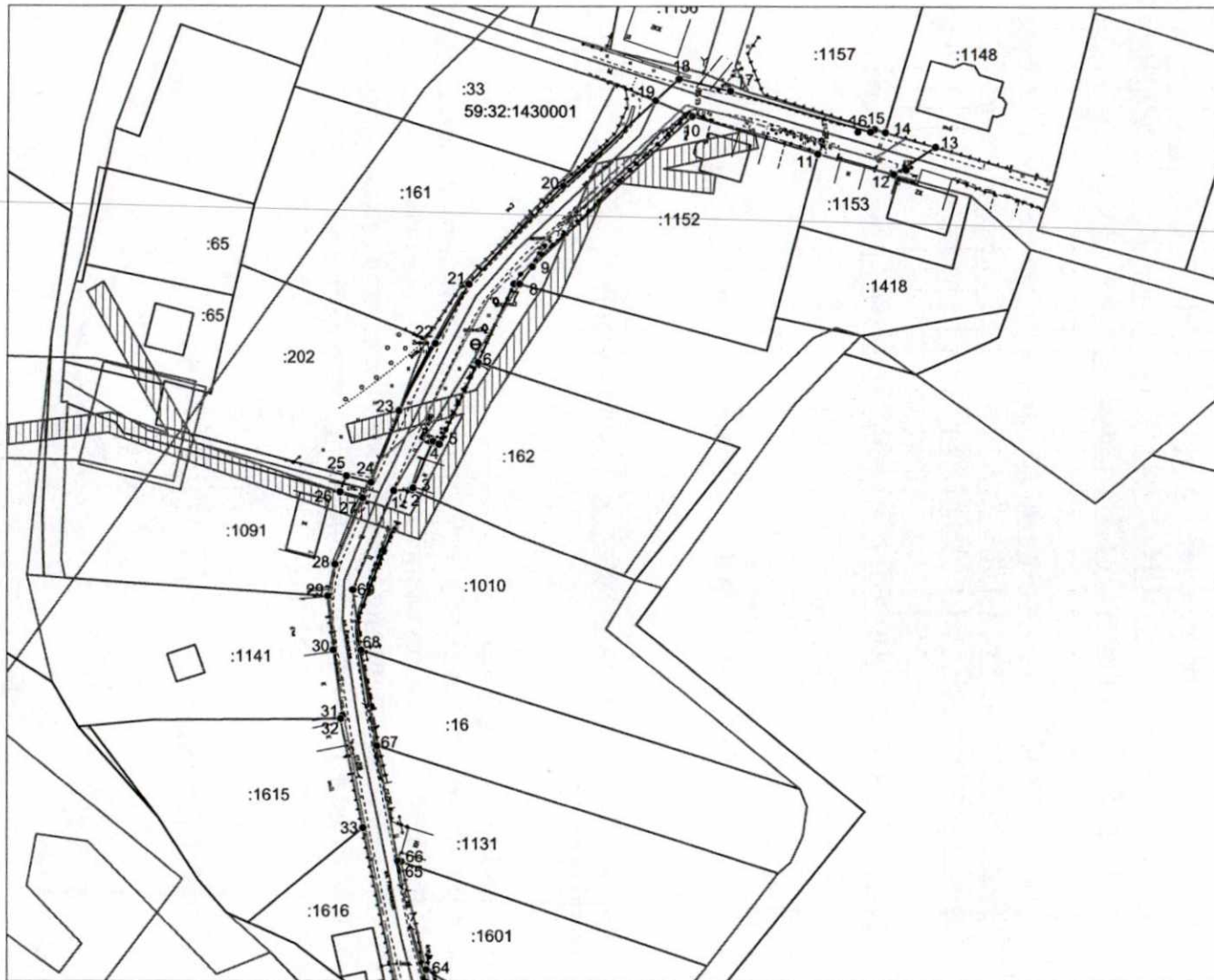
Объект: "Газопровод-ввод до границы земельного участка по адресу: Прибрежная ул 6, Усть-Тары д"

Местоположение: Пермский край, Пермский м.о., д. Усть-Тары

Площадь земель или части земельного участка, кв.м.: 4723

Категория земель: земли населенных пунктов

Вид разрешенного использования земельного участка: отсутствует



№ точки границы	Каталог координат (МСК-59), м		№ точки границы	Каталог координат (МСК-59), м	
	X	Y		X	Y
1	510159,77	2208297,57	40	509985,61	2208304,34
2	510159,88	2208301,54	41	509964,66	2208328,60
3	510160,30	2208301,76	42	509961,95	2208331,68
4	510169,94	2208305,79	43	509937,64	2208360,66
5	510169,31	2208307,07	44	509920,40	2208381,56
6	510186,13	2208315,02	45	509903,08	2208367,50
7	510202,23	2208322,40	46	509890,70	2208358,95
8	510202,21	2208323,55	47	509861,50	2208341,19
9	510205,78	2208326,14	48	509841,53	2208329,05
10	510236,68	2208359,11	49	509820,74	2208316,38
11	510228,98	2208385,35	50	509820,62	2208316,30
12	510224,77	2208400,95	51	509815,41	2208324,70
13	510230,39	2208409,59	52	509834,75	2208336,69
14	510233,40	2208399,20	53	509856,56	2208349,99
15	510234,06	2208396,94	54	509878,43	2208363,29
16	510233,53	2208396,12	55	509895,71	2208373,79
17	510241,91	2208367,09	56	509913,99	2208389,33
18	510244,47	2208356,37	57	509915,62	2208390,71
19	510239,92	2208351,48	58	509922,70	2208392,24
20	510222,28	2208332,53	59	509926,60	2208388,70
21	510202,18	2208313,08	60	509957,60	2208353,08
22	510189,97	2208306,27	61	509991,35	2208313,00
23	510176,20	2208298,67	62	510002,66	2208309,34
24	510161,44	2208292,91	63	510041,33	2208309,11
25	510162,81	2208287,77	64	510061,02	2208304,41
26	510159,52	2208286,48	65	510083,21	2208299,27
27	510158,28	2208291,10	66	510083,46	2208298,53
28	510144,48	2208285,44	67	510107,06	2208294,07
29	510137,96	2208283,92	68	510126,77	2208290,83
30	510126,88	2208285,12	69	510139,21	2208289,12
31	510113,24	2208286,98	1	510159,77	2208297,57
32	510112,60	2208286,57			
33	510090,12	2208291,20			
34	510050,08	2208299,45			
35	510042,99	2208300,78			
36	510027,64	2208303,35			
37	510017,51	2208303,46			
38	510016,54	2208298,48			
39	510005,25	2208297,99			

- Условные обозначения:**
- 1 — граница предполагаемых к использованию земель или части земельного участка
 - 2 — граница земельного участка ранее учтенного в ЕГРН
 - граница кадастрового квартала
 - 59:32:1430001 — кадастровый номер квартала
 - :162 — кадастровый номер земельного участка в кадастровом квартале
 - проектируемый газопровод-ввод
 - существующий газопровод
 - ▨ — граница зоны с особыми условиями использования территории учтенная в ЕГРН

Описание границ смежных землепользователей:

от т.1 до т.2 - земельный участок с кадастровым номером 59:32:1430001:1010;
 от т.2 до т.6 - земельный участок с кадастровым номером 59:32:1430001:162;
 от т.6 до т.8, от т.19 до т.23, от т.38 до т.41, от т.56 до т.63 - земли неразграниченной государственной (муниципальной) собственности;
 от т.8 до т.11 - земельный участок с кадастровым номером 59:32:1430001:1152;
 от т.11 до т.12 - земельный участок с кадастровым номером 59:32:1430001:1153;
 от т.12 до т.13 - земельный участок с кадастровым номером 59:32:1430001:1474;
 от т.13 до т.14 - земельный участок с кадастровым номером 59:32:1430001:1148;
 от т.14 до т.19 - земельный участок с кадастровым номером 59:32:1430001:1474;
 от т.23 до т.25 - земельный участок с кадастровым номером 59:32:1430001:202;
 от т.26 до т.29 - земельный участок с кадастровым номером 59:32:1430001:1091;
 от т.29 до т.32 - земельный участок с кадастровым номером 59:32:1430001:1141;
 от т.32 до т.33 - земельный участок с кадастровым номером 59:32:1430001:1615;

от т.33 до т.35 - земельный участок с кадастровым номером 59:32:1430001:1616;
 от т.35 до т.38 - земельный участок с кадастровым номером 59:32:1430001:1171;
 от т.41 до т.42 - земельный участок с кадастровым номером 59:32:3250001:23823;
 от т.42 до т.45 - земельный участок с кадастровым номером 59:32:3250001:3726;
 от т.45 до т.46, от т.50 до т.56 - земельный участок с кадастровым номером 59:32:3250001:3750;
 от т.46 до т.47 - земельный участок с кадастровым номером 59:32:3250001:3728;
 от т.47 до т.48 - земельный участок с кадастровым номером 59:32:3250001:3729;
 от т.48 до т.49 - земельный участок с кадастровым номером 59:32:3250001:3730;
 от т.49 до т.50 - земельный участок с кадастровым номером 59:32:3250001:3731;
 от т.63 до т.64 - земельный участок с кадастровым номером 59:32:1430001:1602;
 от т.64 до т.65 - земельный участок с кадастровым номером 59:32:1430001:1601;
 от т.66 до т.67 - земельный участок с кадастровым номером 59:32:1430001:1131;
 от т.67 до т.68 - земельный участок с кадастровым номером 59:32:1430001:1616;
 от т.68 до т.1 - земельный участок с кадастровым номером 59:32:1430001:1010;


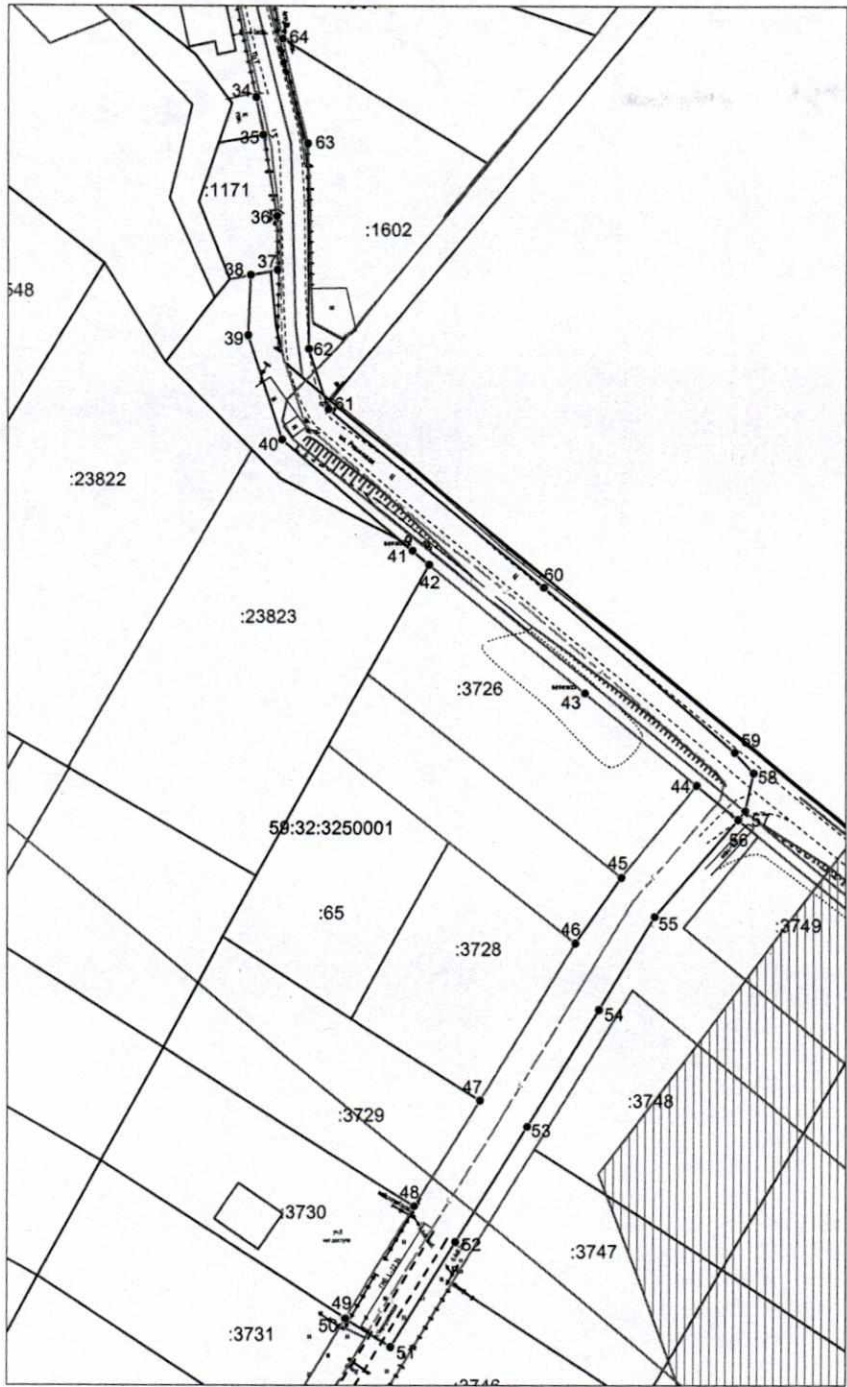
Заявитель 
 (подпись, расшифровка подписи) Косачев О.В., по доверенности № 1853 от 28.12.2022
 МП Верно
 (для юридических лиц и ИП)

Схема предполагаемых к использованию земель или части земельного участка
 Объект: "Газопровод-ввод до границы земельного участка по адресу: Прибрежная ул 6, Усть-Тары д"
 Местоположение: Пермский край, Пермский м.о., д. Усть-Тары
 Площадь земель или части земельного участка, кв.м.: 4723
 Категория земель: земли населенных пунктов
 Вид разрешенного использования земельного участка: отсутствует




Масштаб 1:1000

- Условные обозначения:
- 1 — 2 - граница предполагаемых к использованию земель или части земельного участка
 - — — — — граница земельного участка ранее учтенного в ЕГРН
 - — — — — граница кадастрового квартала
 - 58:32:1430001 - кадастровый номер квартала
 - :162 - кадастровый номер земельного участка в кадастровом квартале
 - — — — — проектируемый газопровод-ввод
 - — — — — существующий газопровод
 - ▨▨▨▨▨ граница зоны с особыми условиями использования территории учтенная в ЕГРН

№ точки границы	Каталог координат (МСК-59), м		№ точки границы	Каталог координат (МСК-59), м	
	X	Y		X	Y
1	510159,77	2208297,57	40	509985,61	2208304,34
2	510159,88	2208301,54	41	509964,66	2208328,60
3	510160,30	2208301,76	42	509961,95	2208331,68
4	510169,94	2208305,79	43	509937,64	2208360,66
5	510169,31	2208307,07	44	509920,40	2208381,56
6	510186,13	2208315,02	45	509903,08	2208367,50
7	510202,23	2208322,40	46	509890,70	2208358,95
8	510202,21	2208323,55	47	509861,50	2208341,19
9	510205,78	2208326,14	48	509841,53	2208329,05
10	510236,68	2208359,11	49	509820,74	2208316,38
11	510228,98	2208385,35	50	509820,62	2208316,30
12	510224,77	2208400,95	51	509815,41	2208324,70
13	510230,39	2208409,59	52	509834,75	2208336,69
14	510233,40	2208399,20	53	509856,56	2208349,99
15	510234,06	2208396,94	54	509878,43	2208363,29
16	510233,53	2208396,12	55	509895,71	2208373,79
17	510241,91	2208367,09	56	509913,99	2208389,33
18	510244,47	2208356,37	57	509915,62	2208390,71
19	510239,92	2208351,48	58	509922,70	2208392,24
20	510222,28	2208332,53	59	509926,60	2208388,70
21	510202,18	2208313,08	60	509937,60	2208353,08
22	510189,97	2208306,27	61	509991,35	2208313,00
23	510176,20	2208298,67	62	510002,66	2208309,34
24	510161,44	2208292,91	63	510041,33	2208309,11
25	510162,81	2208287,77	64	510061,02	2208304,41
26	510159,52	2208286,48	65	510083,21	2208299,27
27	510158,28	2208291,10	66	510083,46	2208298,53
28	510144,48	2208285,44	67	510107,06	2208294,07
29	510137,96	2208283,92	68	510126,77	2208290,83
30	510126,88	2208285,12	69	510139,21	2208289,12
31	510113,24	2208286,98	1	510159,77	2208297,57
32	510112,60	2208286,57			
33	510090,12	2208291,20			
34	510050,08	2208299,45			
35	510042,99	2208300,78			
36	510027,64	2208303,35			
37	510017,51	2208303,46			
38	510016,54	2208298,48			
39	510005,25	2208297,99			

Описание границ смежных землепользователей:
 от т.1 до т.2 - земельный участок с кадастровым номером 59:32:1430001:1010;
 от т.2 до т.6 - земельный участок с кадастровым номером 59:32:1430001:162;
 от т.6 до т.8, от т.19 до т.23, от т.38 до т.41, от т.56 до т.63 - земли неразграниченной государственной (муниципальной) собственности;
 от т.8 до т.11 - земельный участок с кадастровым номером 59:32:1430001:1152;
 от т.11 до т.12 - земельный участок с кадастровым номером 59:32:1430001:1153;
 от т.12 до т.13 - земельный участок с кадастровым номером 59:32:1430001:1474;
 от т.13 до т.14 - земельный участок с кадастровым номером 59:32:1430001:1148;
 от т.14 до т.19 - земельный участок с кадастровым номером 59:32:1430001:1474;
 от т.23 до т.25 - земельный участок с кадастровым номером 59:32:1430001:202;
 от т.26 до т.29 - земельный участок с кадастровым номером 59:32:1430001:1091;
 от т.29 до т.32 - земельный участок с кадастровым номером 59:32:1430001:1141;
 от т.32 до т.33 - земельный участок с кадастровым номером 59:32:1430001:1615;
 от т.33 до т.35 - земельный участок с кадастровым номером 59:32:1430001:1616;
 от т.35 до т.38 - земельный участок с кадастровым номером 59:32:1430001:1171;
 от т.41 до т.42 - земельный участок с кадастровым номером 59:32:3250001:23823;
 от т.42 до т.45 - земельный участок с кадастровым номером 59:32:3250001:3726;
 от т.45 до т.46, от т.50 до т.56 - земельный участок с кадастровым номером 59:32:3250001:3750;
 от т.46 до т.47 - земельный участок с кадастровым номером 59:32:3250001:3728;
 от т.47 до т.48 - земельный участок с кадастровым номером 59:32:3250001:3729;
 от т.48 до т.49 - земельный участок с кадастровым номером 59:32:3250001:3730;
 от т.49 до т.50 - земельный участок с кадастровым номером 59:32:3250001:3731;
 от т.63 до т.64 - земельный участок с кадастровым номером 59:32:1430001:1602;
 от т.64 до т.65 - земельный участок с кадастровым номером 59:32:1430001:1601;
 от т.66 до т.67 - земельный участок с кадастровым номером 59:32:1430001:1131;
 от т.67 до т.68 - земельный участок с кадастровым номером 59:32:1430001:16;
 от т.68 до т.1 - земельный участок с кадастровым номером 59:32:1430001:1010;

Заявитель  Косачев О.В., по доверенности
 (подпись, расшифровка подписи) № 1853 от 28.12.2022
 МП Верно
 (для юридических лиц и ИП)

